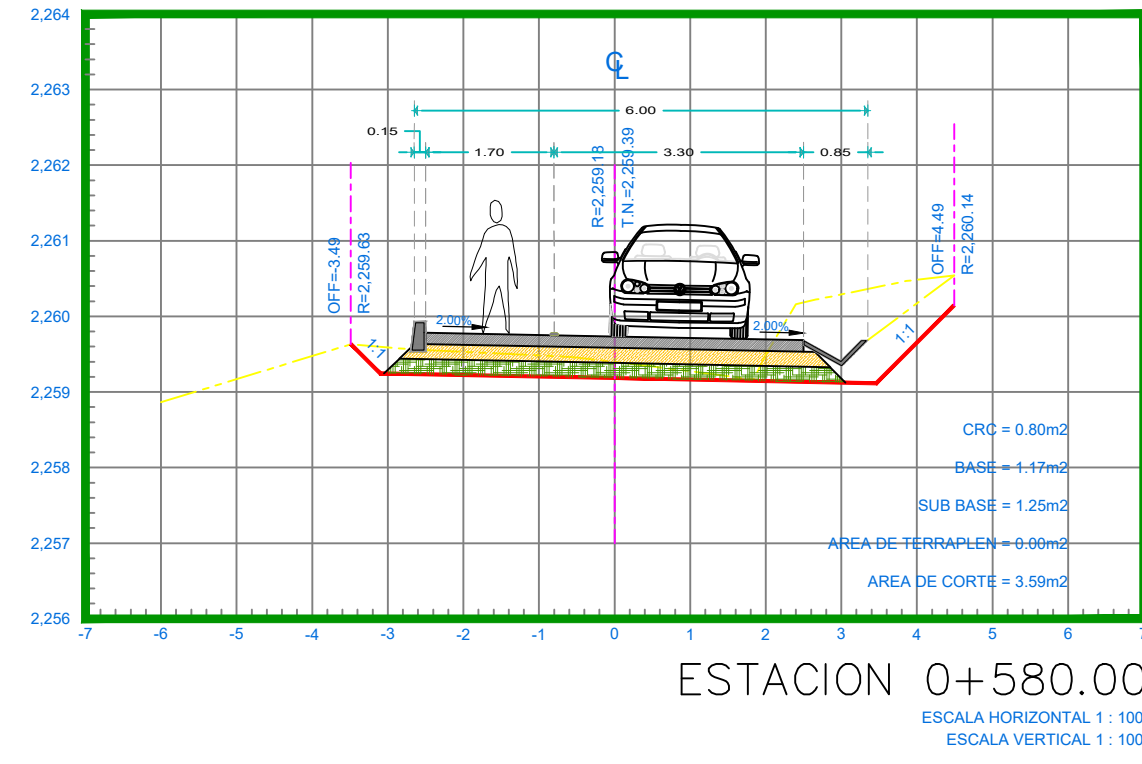
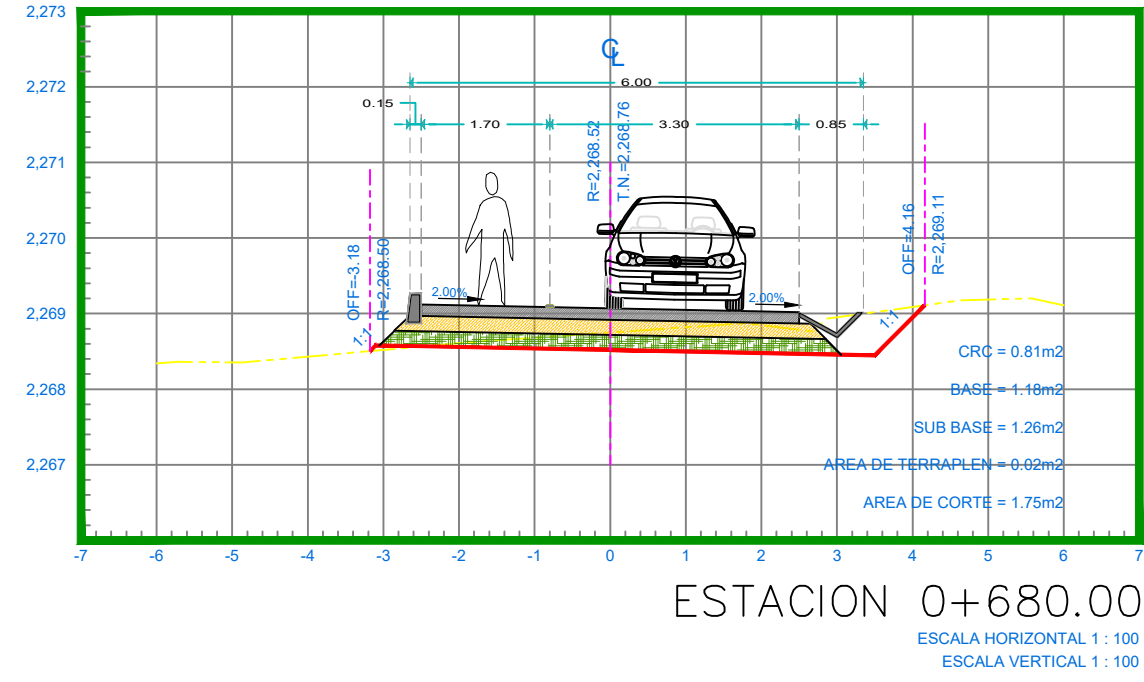


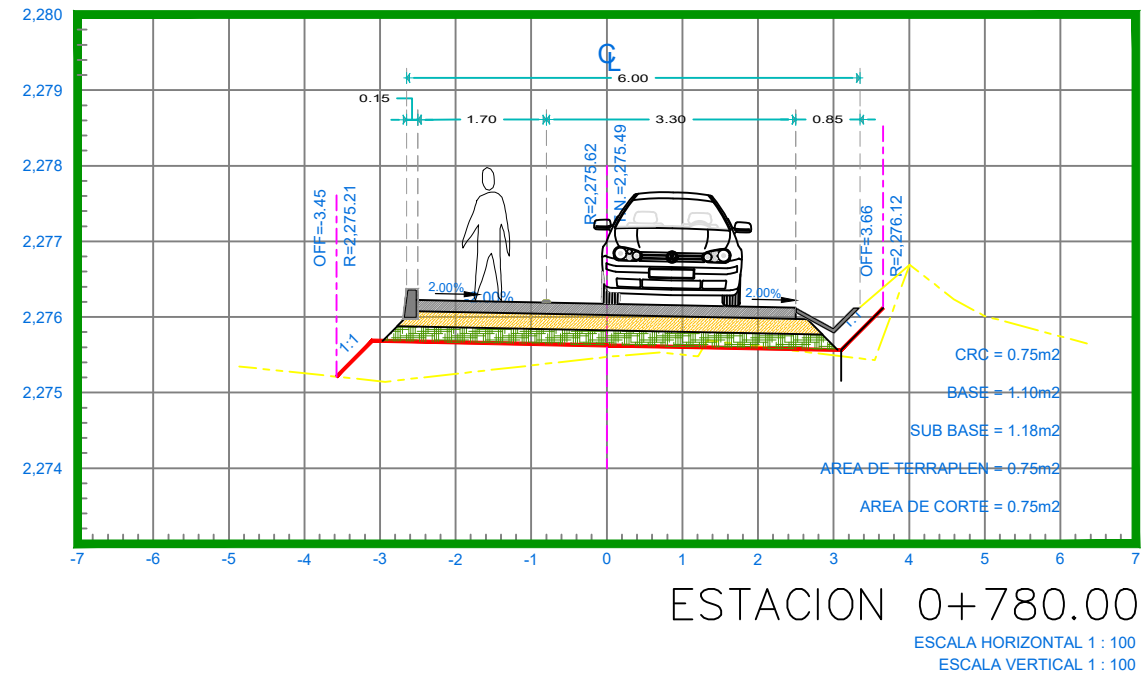
ESTACION 0+480.00
ESCALA HORIZONTAL 1:100
ESCALA VERTICAL 1:100



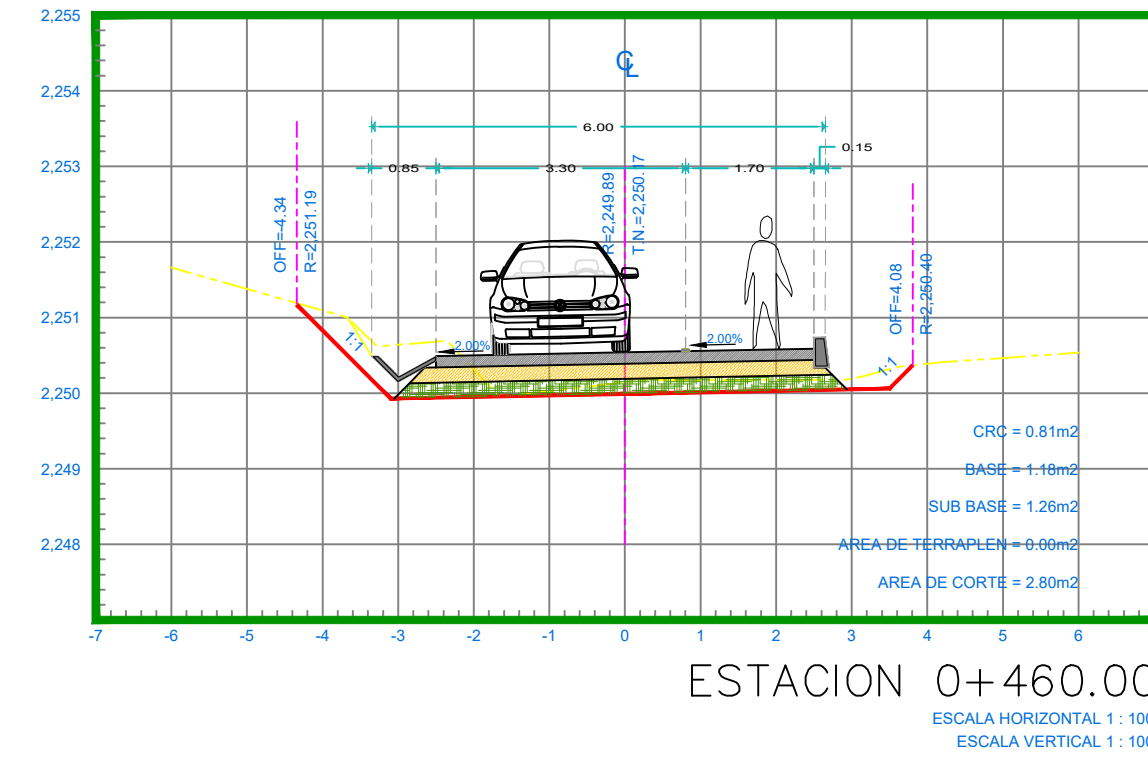
ESTACION 0+580.00
ESCALA HORIZONTAL 1:100
ESCALA VERTICAL 1:100



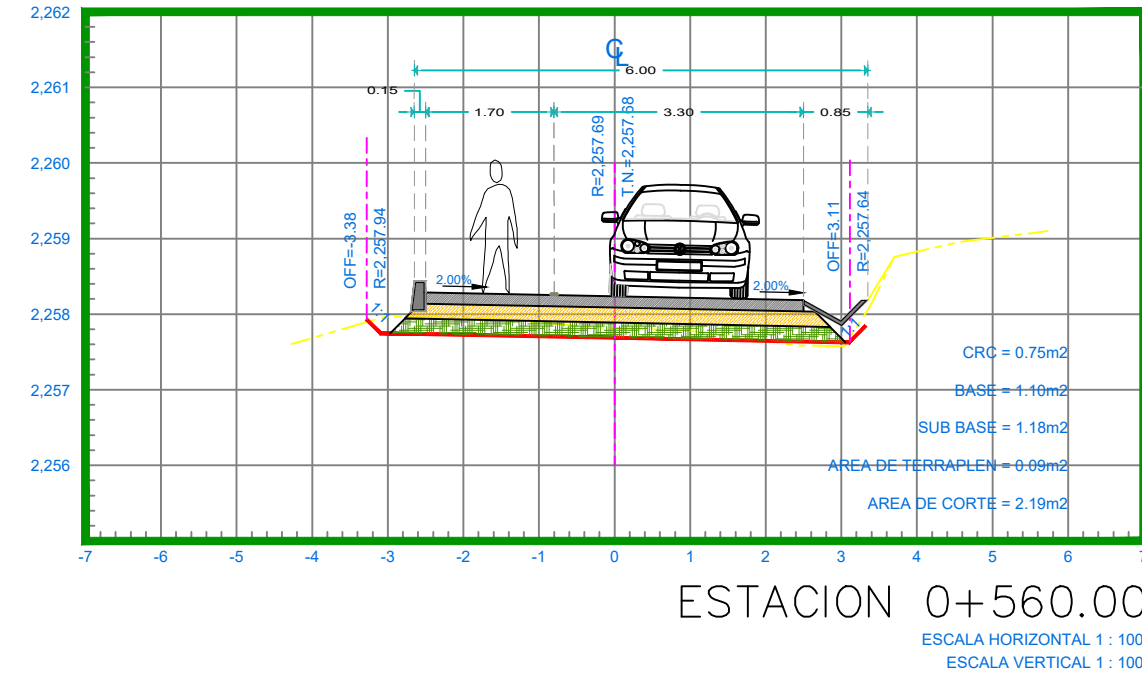
ESTACION 0+680.00
ESCALA HORIZONTAL 1:100
ESCALA VERTICAL 1:100



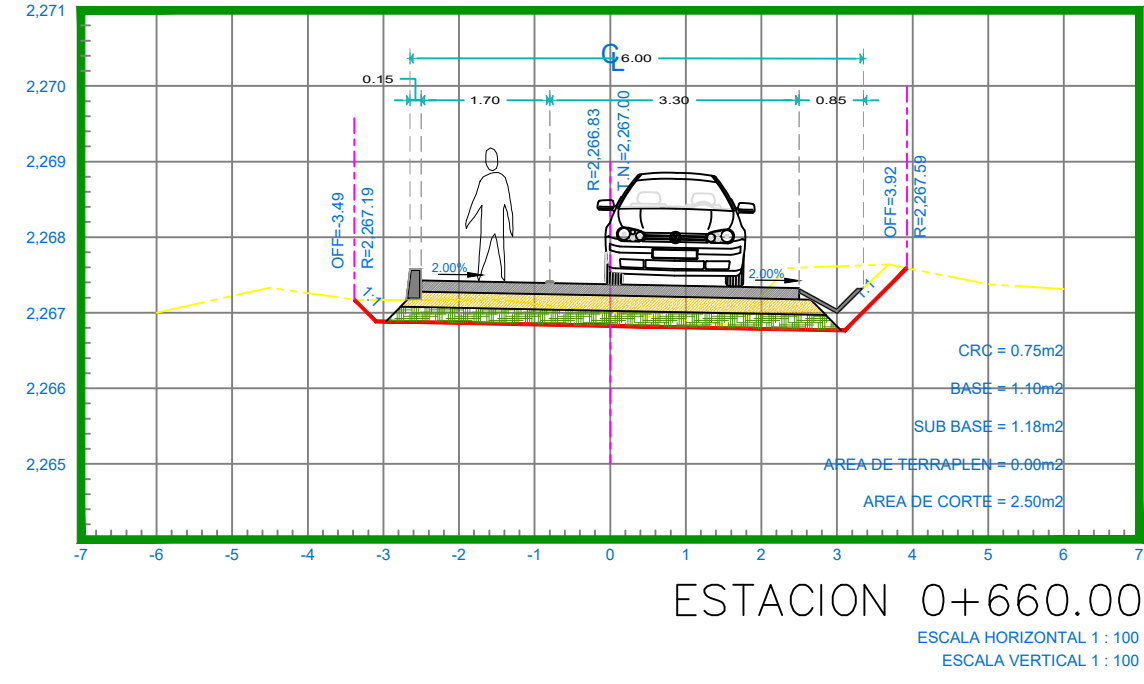
ESTACION 0+780.00
ESCALA HORIZONTAL 1:100
ESCALA VERTICAL 1:100



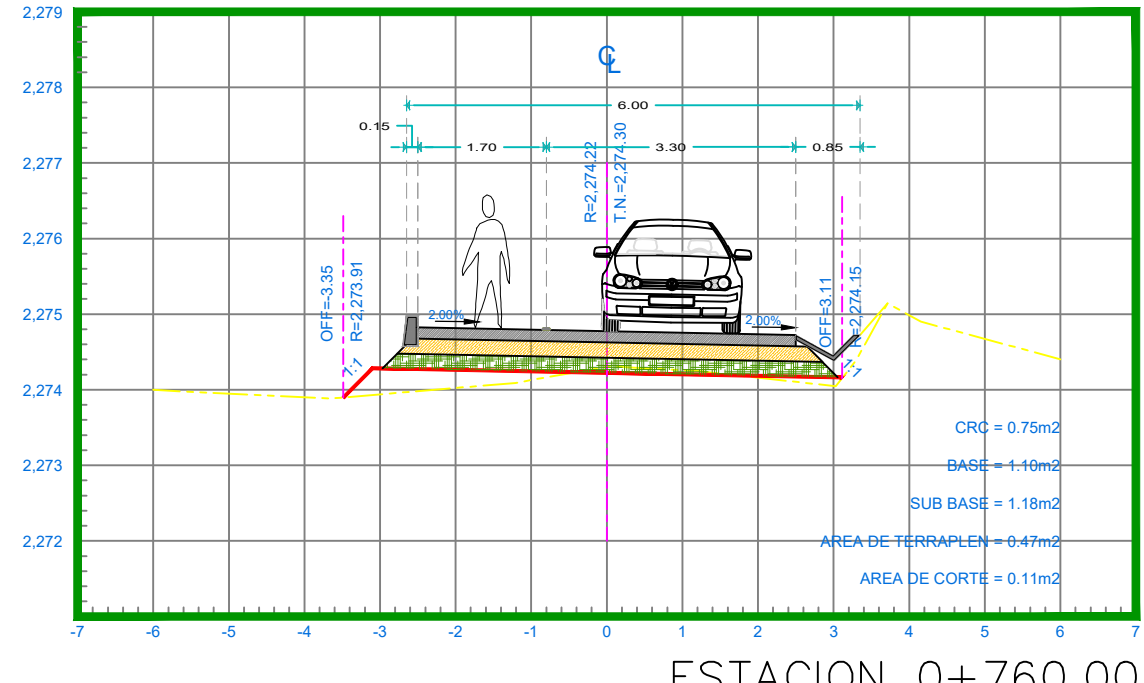
ESTACION 0+460.00
ESCALA HORIZONTAL 1:100
ESCALA VERTICAL 1:100



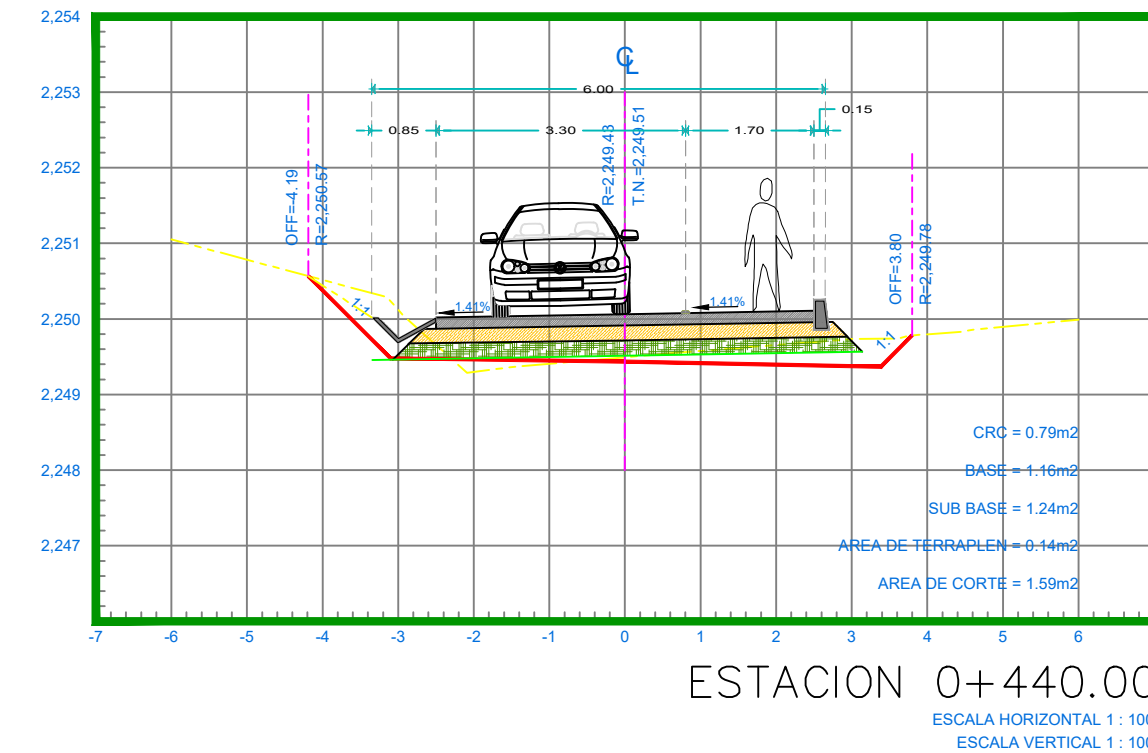
ESTACION 0+560.00
ESCALA HORIZONTAL 1:100
ESCALA VERTICAL 1:100



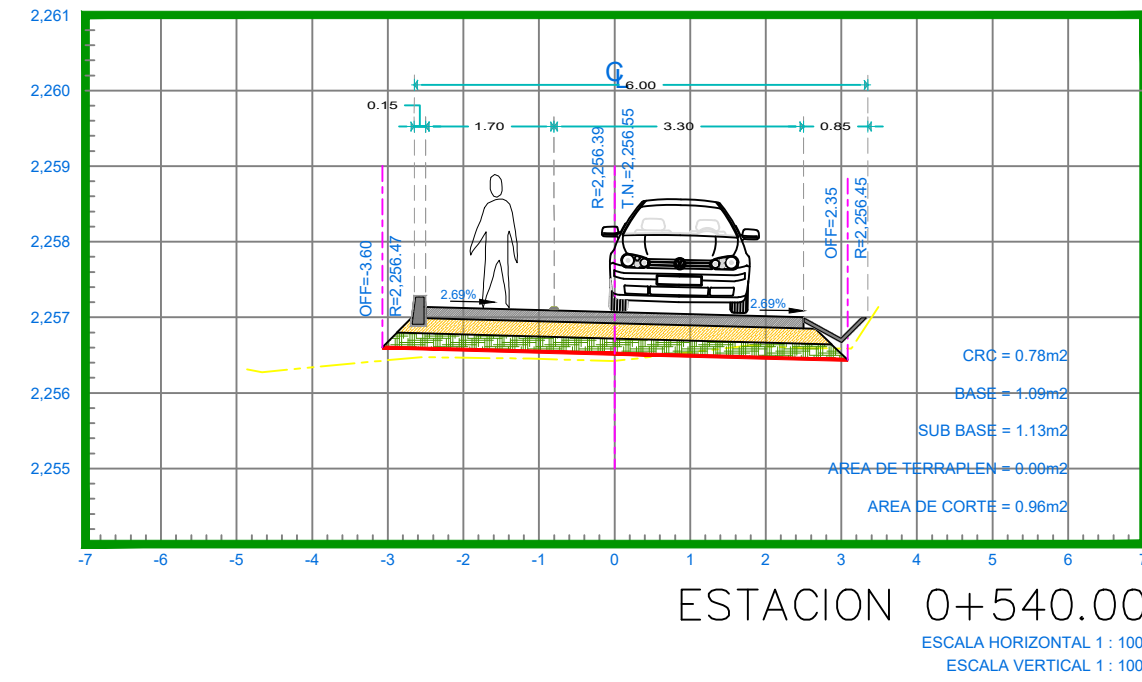
ESTACION 0+660.00
ESCALA HORIZONTAL 1:100
ESCALA VERTICAL 1:100



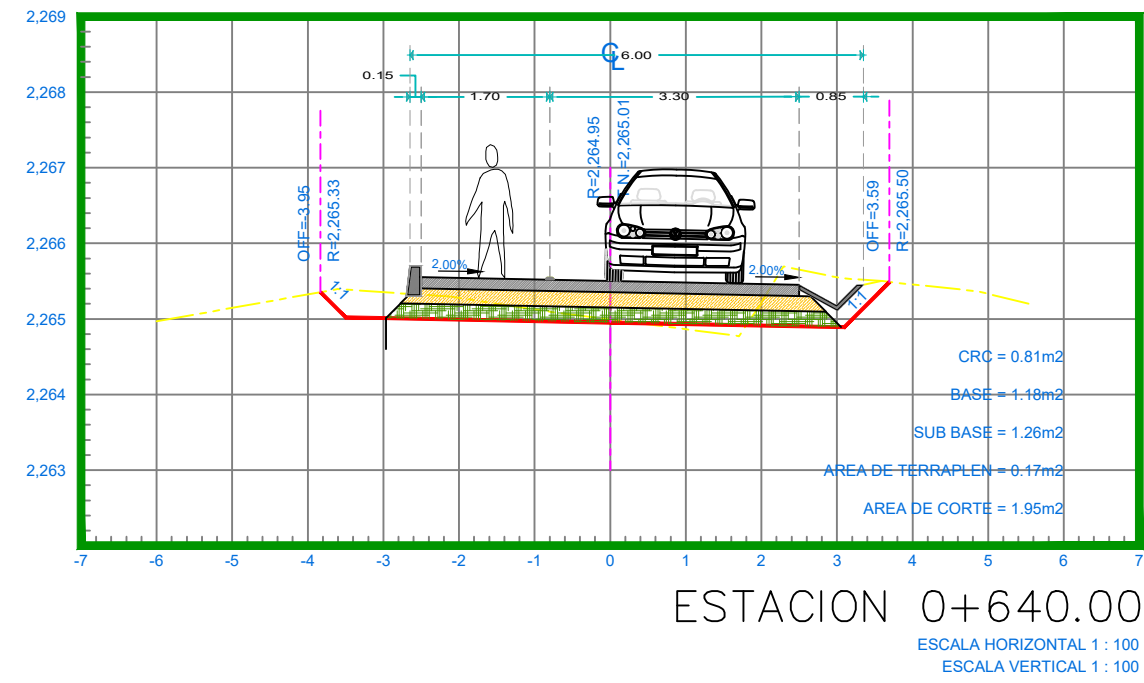
ESTACION 0+760.00
ESCALA HORIZONTAL 1:100
ESCALA VERTICAL 1:100



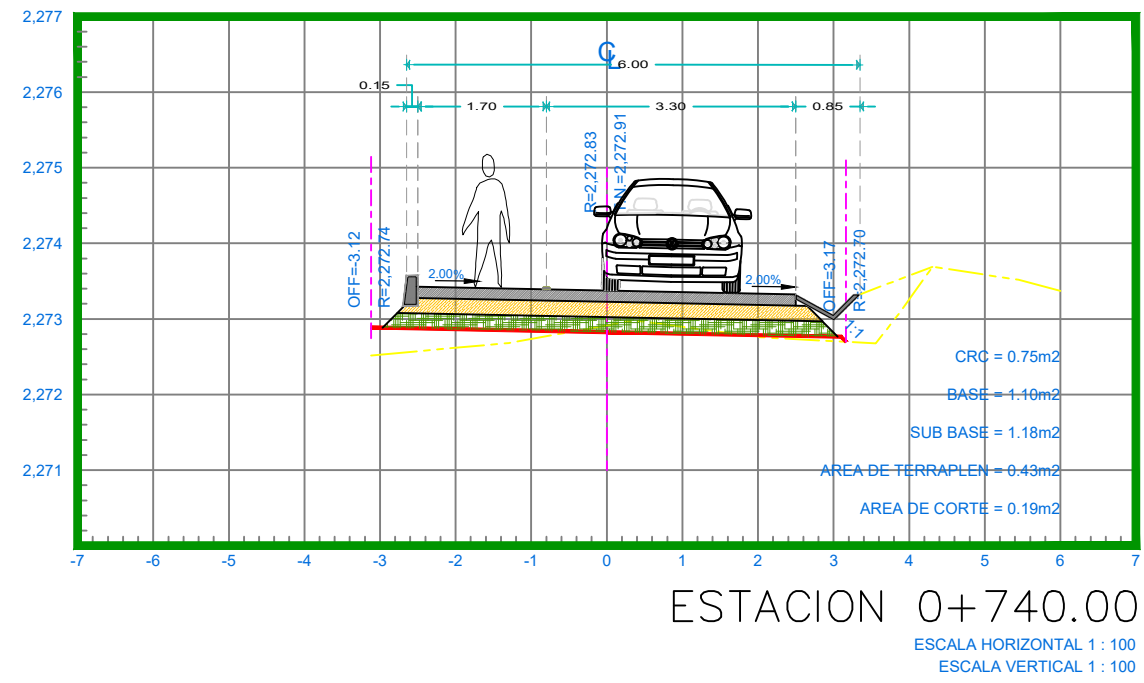
ESTACION 0+440.00
ESCALA HORIZONTAL 1:100
ESCALA VERTICAL 1:100



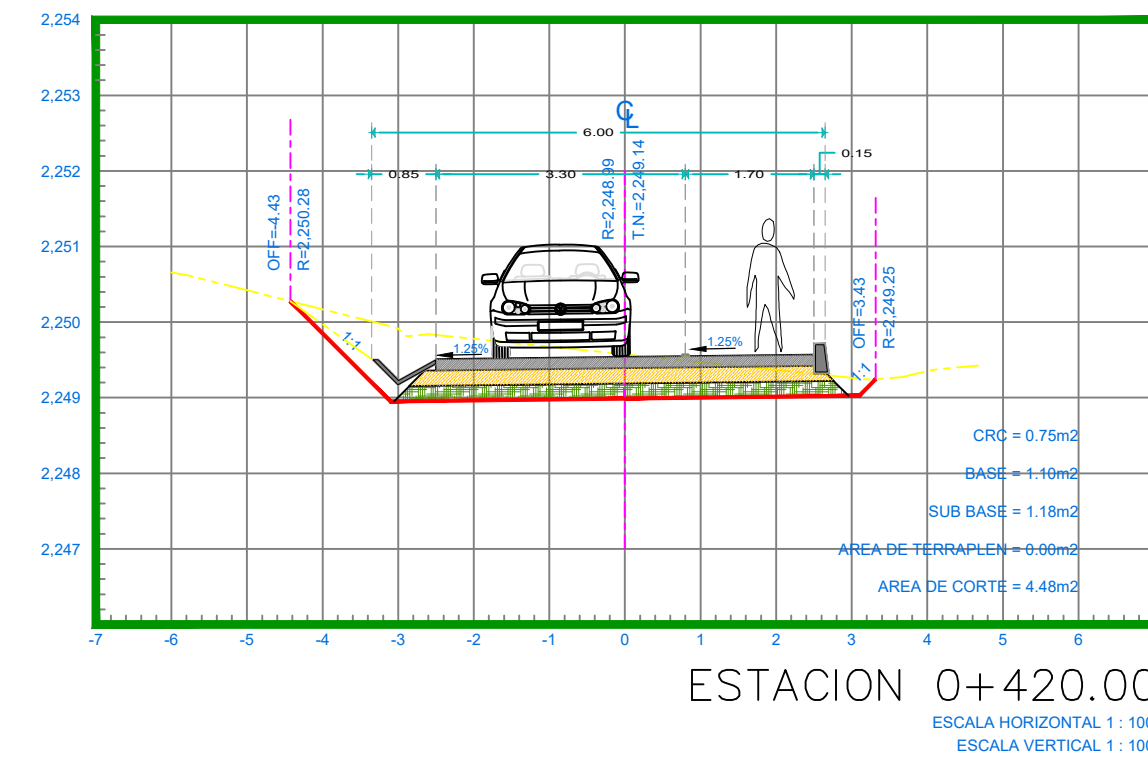
ESTACION 0+540.00
ESCALA HORIZONTAL 1:100
ESCALA VERTICAL 1:100



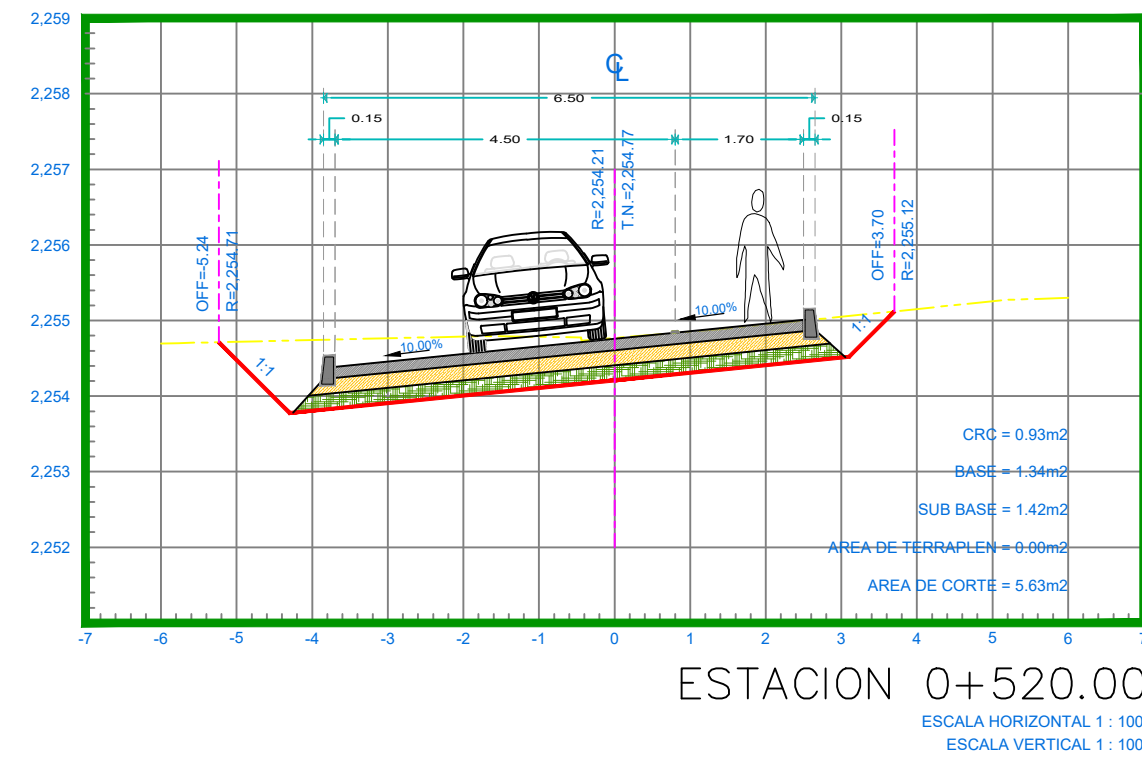
ESTACION 0+640.00
ESCALA HORIZONTAL 1:100
ESCALA VERTICAL 1:100



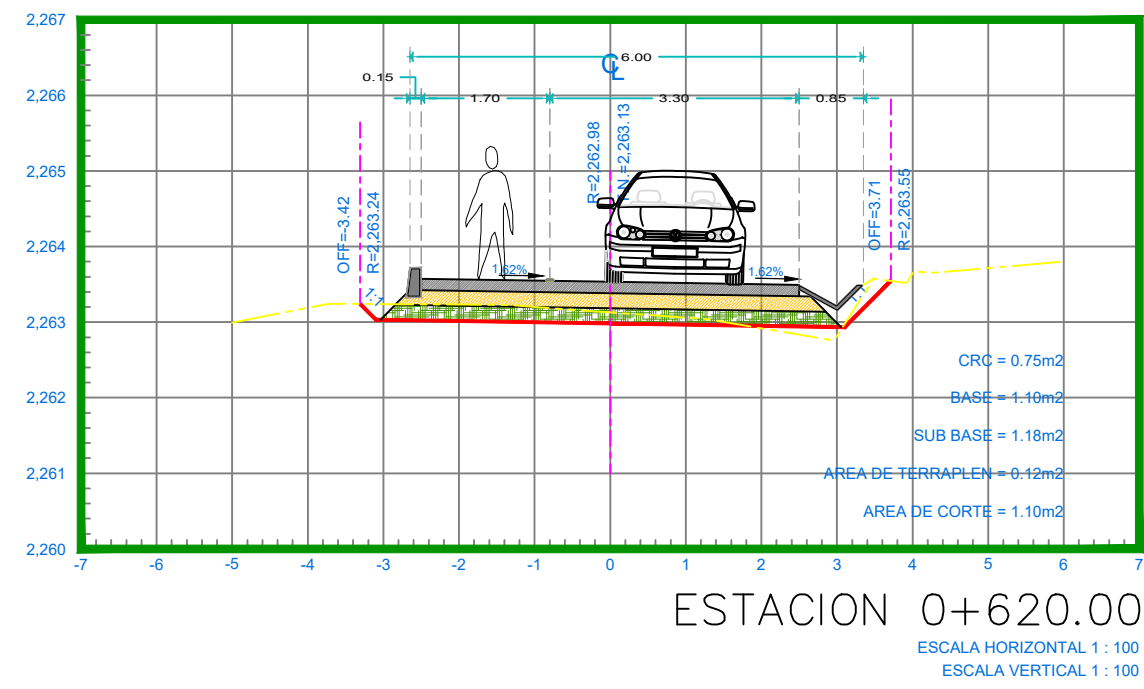
ESTACION 0+740.00
ESCALA HORIZONTAL 1:100
ESCALA VERTICAL 1:100



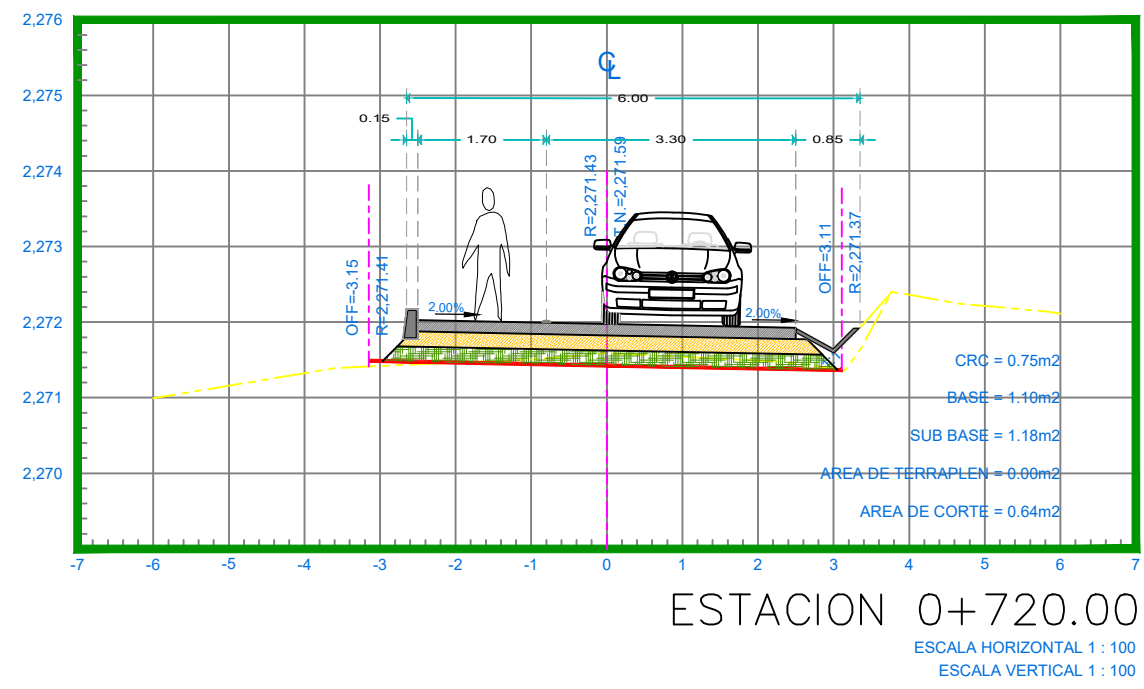
ESTACION 0+420.00
ESCALA HORIZONTAL 1:100
ESCALA VERTICAL 1:100



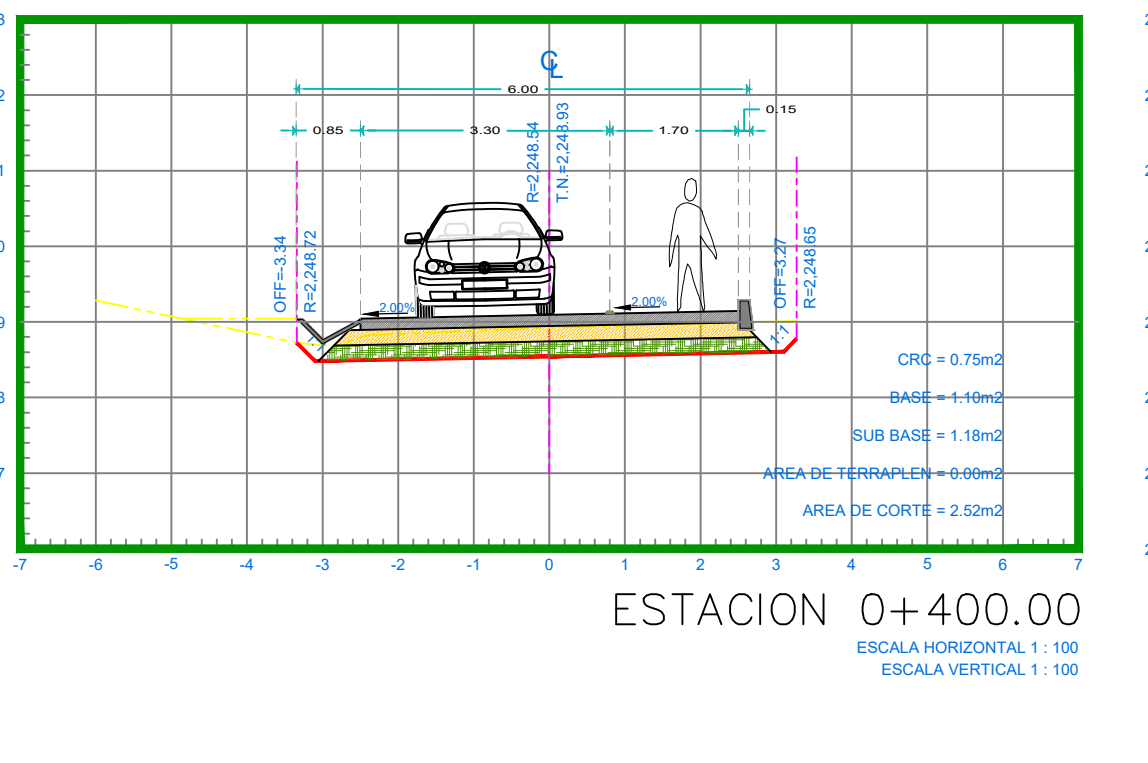
ESTACION 0+520.00
ESCALA HORIZONTAL 1:100
ESCALA VERTICAL 1:100



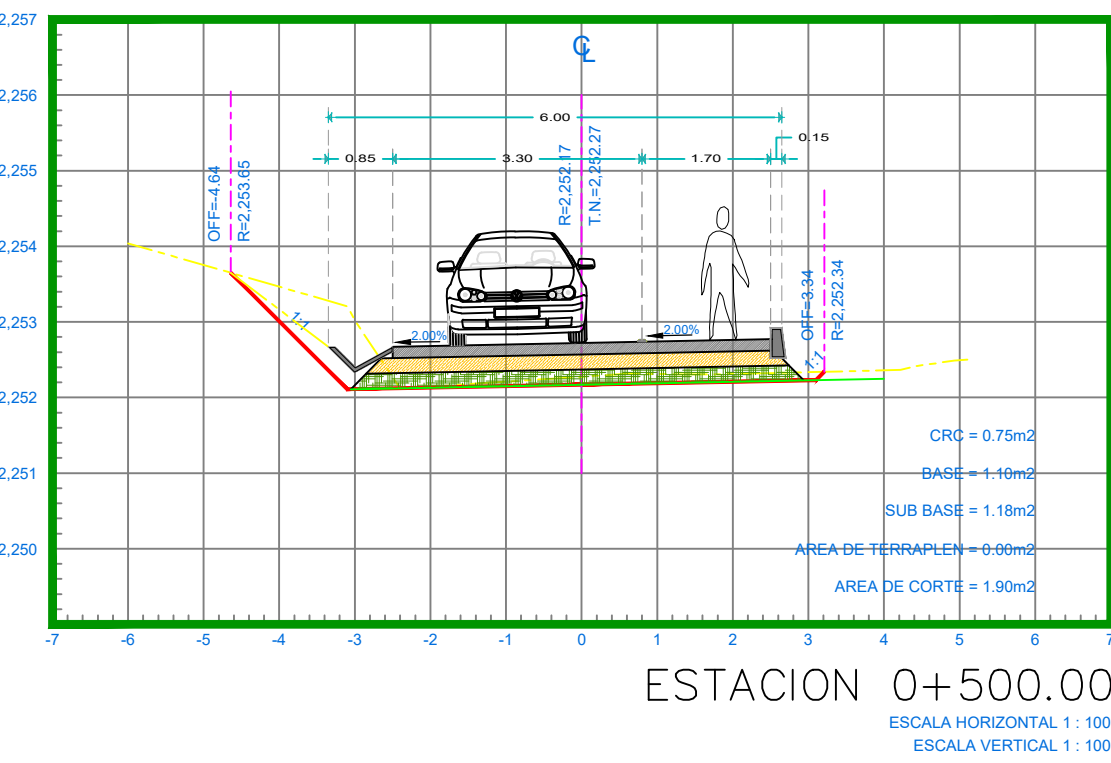
ESTACION 0+620.00
ESCALA HORIZONTAL 1:100
ESCALA VERTICAL 1:100



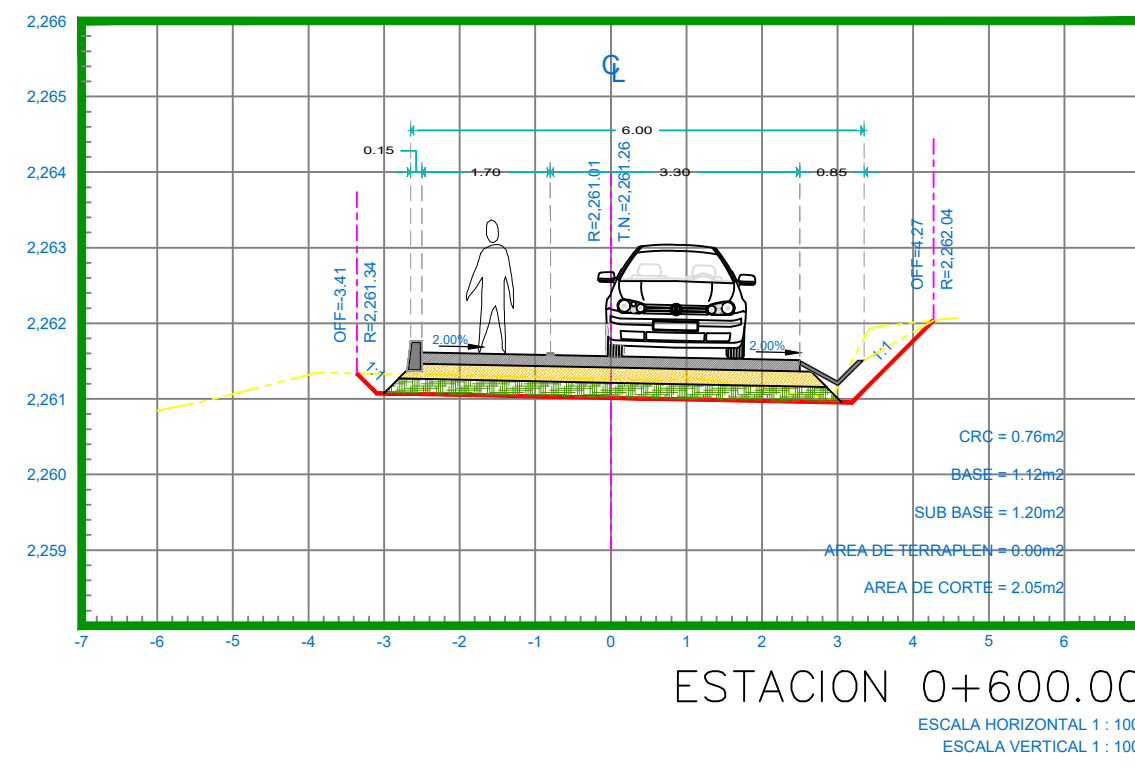
ESTACION 0+720.00
ESCALA HORIZONTAL 1:100
ESCALA VERTICAL 1:100



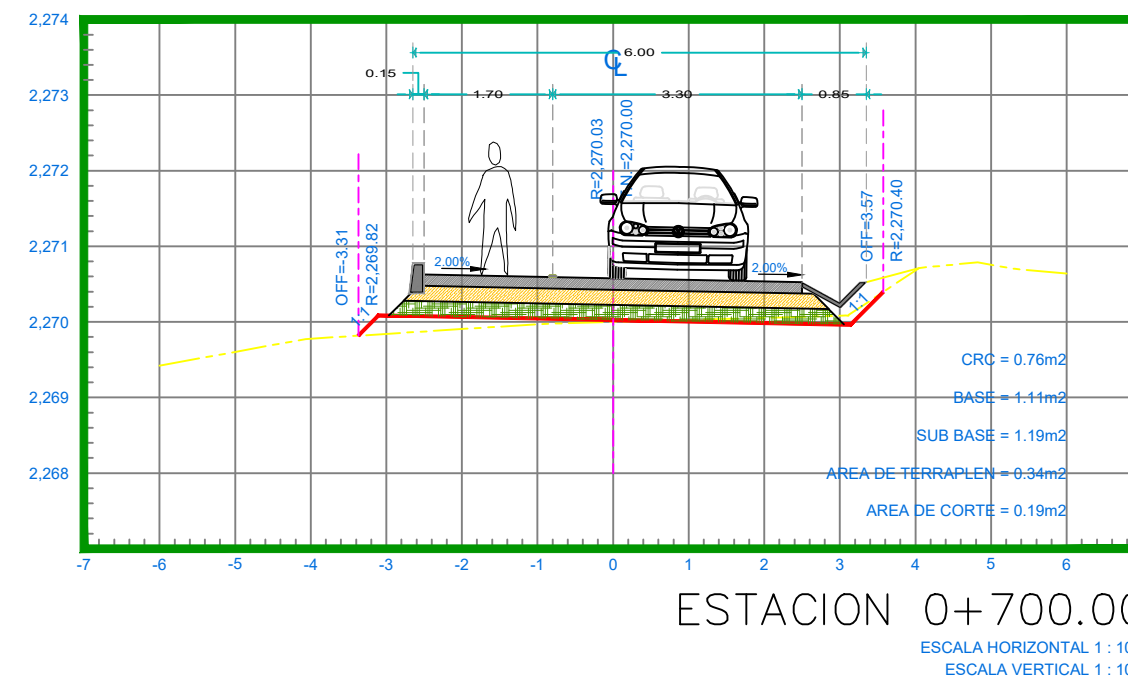
ESTACION 0+400.00
ESCALA HORIZONTAL 1:100
ESCALA VERTICAL 1:100



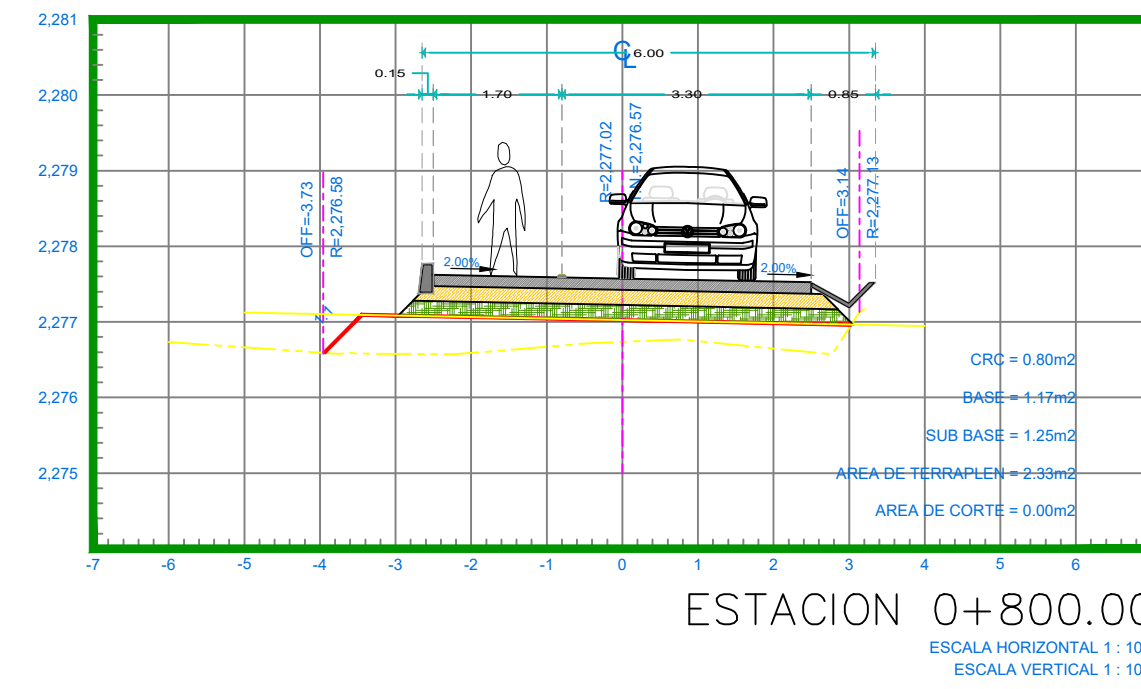
ESTACION 0+500.00
ESCALA HORIZONTAL 1:100
ESCALA VERTICAL 1:100



ESTACION 0+600.00
ESCALA HORIZONTAL 1:100
ESCALA VERTICAL 1:100



ESTACION 0+700.00
ESCALA HORIZONTAL 1:100
ESCALA VERTICAL 1:100



ESTACION 0+800.00
ESCALA HORIZONTAL 1:100
ESCALA VERTICAL 1:100

SECCIONES DE CONSTRUCCION

NORTE

CRUQUE DE MACROLOCALIZACION

ZONA DE PROYECTO
SAN PABLO MACUILTIANGUIS, IXTLAN, OAXACA

CRUQUE DE MICROLOCALIZACION

ESPECIFICACIONES GENERALES

EL PRESENTE PROYECTO SE REFIERE A LA OBRA "CONSTRUCCION DE PAVIMENTO CON CONCRETO HIDRAULICO DE LA CALLE A LA SECUNDARIA 20A, TRAMO UBICADO EN LA LOCALIDAD DE SAN PABLO MACUILTIANGUIS PERTENECIENTE AL MUNICIPIO DE NIMIO HONORE, DISTRITO DE IXTLAN, ESTADO DE OAXACA, SE ENCUENTRA UBICADO A UNA DISTANCIA DE 109 KM DE LA CABECERA MUNICIPAL A LA CAPITAL DEL ESTADO Y A UN TIEMPO APROXIMADO DE 2 H 45 MIN EN COCHE. LONGITUD TOTAL A PAVIMENTAR DE 400.00 M CON LAS SIGUIENTES GEOREFERENCIAS DEL INICIO Y FIN DEL TRAMO:

	Zona 14 Q	Coordenada Este	Coordenada Norte	Latitud	Longitud
INICIO KM 0+000:	760678.66 m E	103963.10 m N	17°31'47.95" N	96°32'40.98" O	
FIN KM 0+800.00:	760718.84 m E	104092.13 m N	17°31'54.47" N	96°32'38.54" O	

SIMBOLOGIA

RED DE ENERGIA ELECTRICA EXISTENTE	---
POSTE DE MADERA (CFE)	●
BANCOS DE NIVEL	○
ESCURRIMIENTO NATURAL	~
CURVA DE NIVEL PRIMARIO @ 2.00 M	2250.00
CURVA DE NIVEL SECUNDARIO @ 0.40 M	2250.00
COORDENADAS GEOGRAFICAS	Y=2250.000 X=760.000

H. AYUNTAMIENTO CONSTITUCIONAL
SAN PABLO MACUILTIANGUIS

PROYECTO:
CONSTRUCCION DE PAVIMENTO CON CONCRETO HIDRAULICO DEL CAMINO A LA SECUNDARIA TECNICA No. 31 DE LA LOCALIDAD DE SAN PABLO MACUILTIANGUIS

LOCALIDAD: 0001 - SAN PABLO MACUILTIANGUIS

MUNICIPIO: 296 - SAN PABLO MACUILTIANGUIS

DISTRITO: 12 - IXTLAN REGION: 06 - SIERRA NORTE ESTADO: 20 - OAXACA

PLANO:
SECCIONES DE CONSTRUCCION

PROYECTO:
PL-PRY-02

ESCALA: 1:100 ESCALA GRAFICA: 0 10 20 30 40 METROS ACOTADOR: TCELA: ABRIL-2020

POR EL MUNICIPIO:

DIRECTOR RESPONSABLE DE OBRA: PROYECTISTA: